

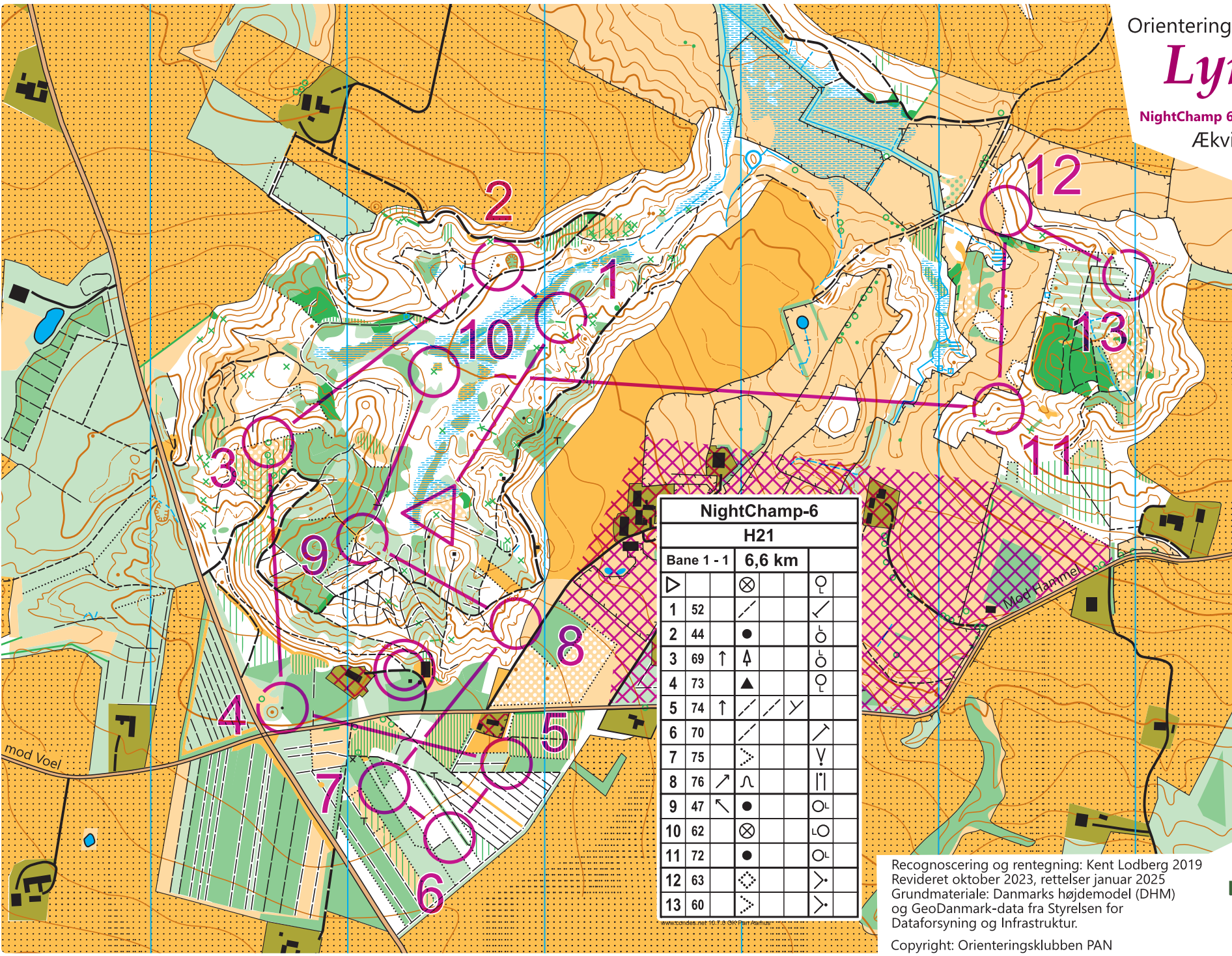

Orienteringskort

Lyngdal

NightChamp 6. afdeling 6/03/2025

Ækvidistance 2,5 m

1:7.500



NightChamp-6			
H21			
Bane 1 - 1	6,6 km		
▶	⊗		⊙
1 52	/		✓
2 44	●		⊙
3 69	↑	⬇	⊙
4 73	▲		⊙
5 74	↑	/	Y
6 70	/	/	↗
7 75	↘		∨
8 76	↗	∩	
9 47	↖	●	⊙
10 62	⊗		⊙
11 72	●		⊙
12 63	⊙		>
13 60	↘		>

Recognoscering og retegning: Kent Lodberg 2019
 Revideret oktober 2023, rettelser januar 2025
 Grundmateriale: Danmarks højdemodel (DHM)
 og GeoDanmark-data fra Styrelsen for
 Dataforsyning og Infrastruktur.

- GARMIN
- LOBEREN
- TRIMTEX
Tree gnt
- ennova
- BEIERHOLM
VI SKABER BALANCE
- LEDLENSER



OK PAN - 67
 jan. 2025

Copyright: Orienteringsklubben PAN

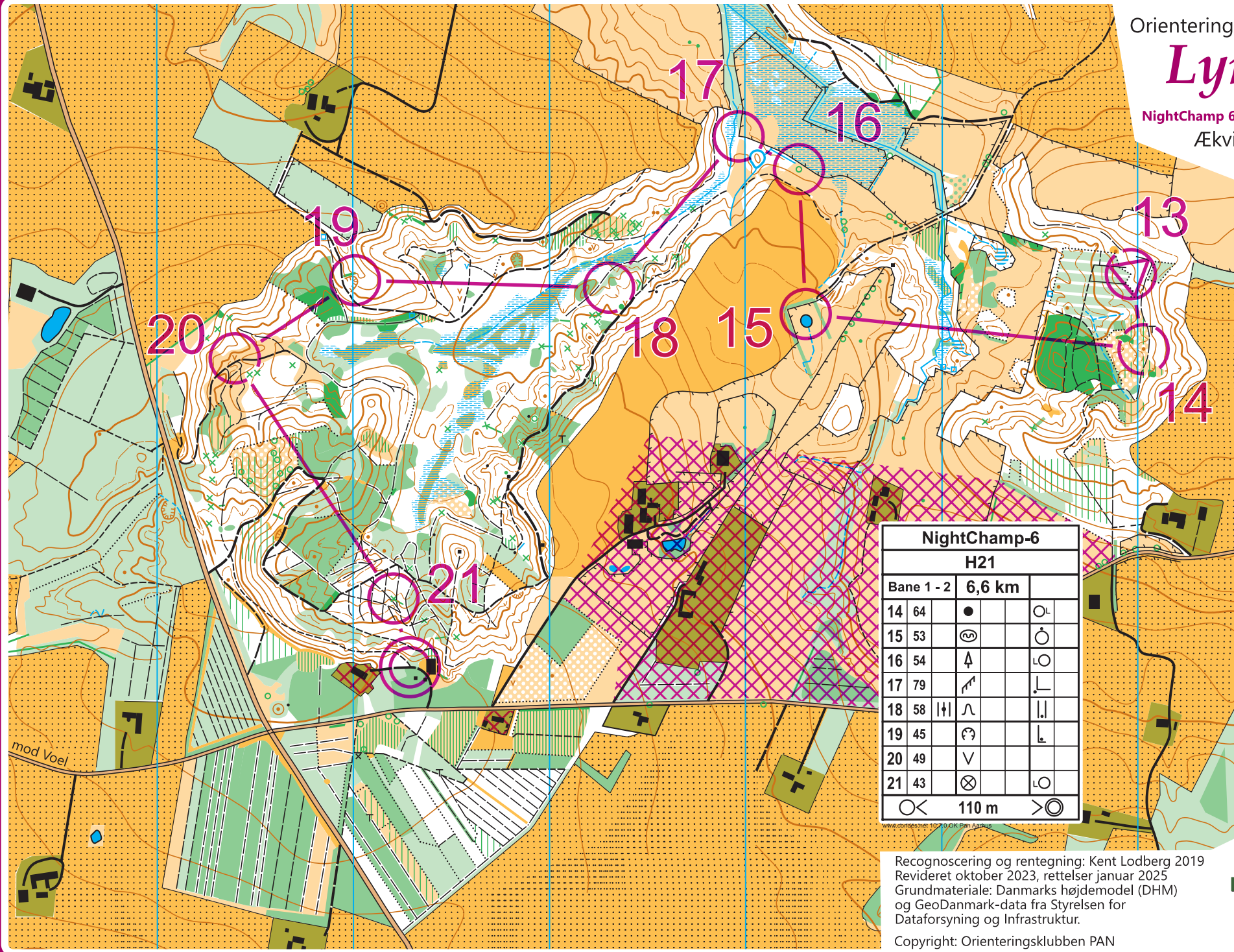

Orienteringskort

Lyngdal

NightChamp 6. afdeling 6/03/2025

Ækvadistance 2,5 m

1:7.500



NightChamp-6			
H21			
Bane 1 - 2	6,6 km		
14 64	●		OL
15 53	☉		Ö
16 54	▲		LO
17 79	↗		└
18 58		∩	
19 45	☼		└
20 49	∨		
21 43	⊗		LO

○ < 110 m > ⊙

Recognoscering og retegning: Kent Lodberg 2019
 Revideret oktober 2023, rettelser januar 2025
 Grundmateriale: Danmarks højdemodel (DHM)
 og GeoDanmark-data fra Styrelsen for
 Dataforsyning og Infrastruktur.

Copyright: Orienteringsklubben PAN

GARMIN

LOBEREN

TRIMTEX

ennova

BEIERHOLM

VI SKABER BALANCE

LEDLENSER



OK PAN - 67

jan. 2025