

Risskov

Ækvilidistance 2,5 meter

1:7.500


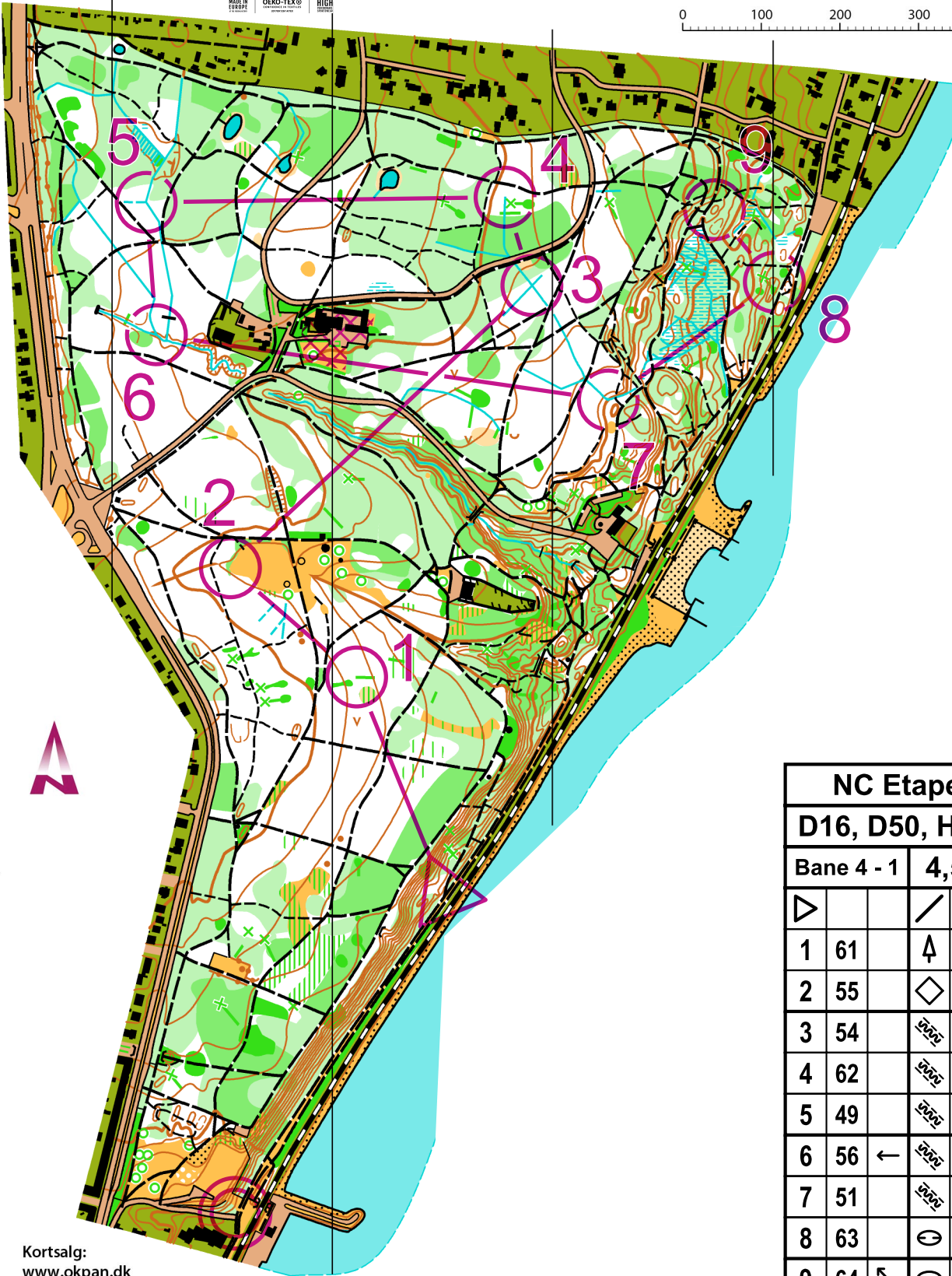


AART / archi
tects
FUSION

LOBEREN

GARMIN
TRIMTEX
True grit

0 100 200 300 400 500 M



Kortsalg:
www.okpan.dk

NC Etape 1 23-24				
D16, D50, H60, Åben 4				
Bane 4 - 1	4,5 km			
▷		/ /	Y	
1 61	↑ ↻		⊥	
2 55	◇		⊙	
3 54	↘ ↙	×		
4 62	↘ ↙		⊥	
5 49	↘ ↙	Y		
6 56	← ↘ ↙	Y		
7 51	↘ ↙	<		
8 63	⊙		⊙	
9 64	↖ ⊙		↑	

www.condes.net 10.5.3 OK Pan Aarhus

Recognoscering og rentegning 2012: Kell Sønnichsen
 Revision 2021: Ivan Christensen
 Første udgave fremstillet 1971
 Kortet er fremstillet på grundlag af Danmarks højdemodel (DHM)
 og GeoDanmark-data fra Styrelsen for Dataforsyning og
 Effektivisering og Danske kommuner



OK PAN - 16
september 2023

Risskov

Ækvilidistance 2,5 meter

1:7.500

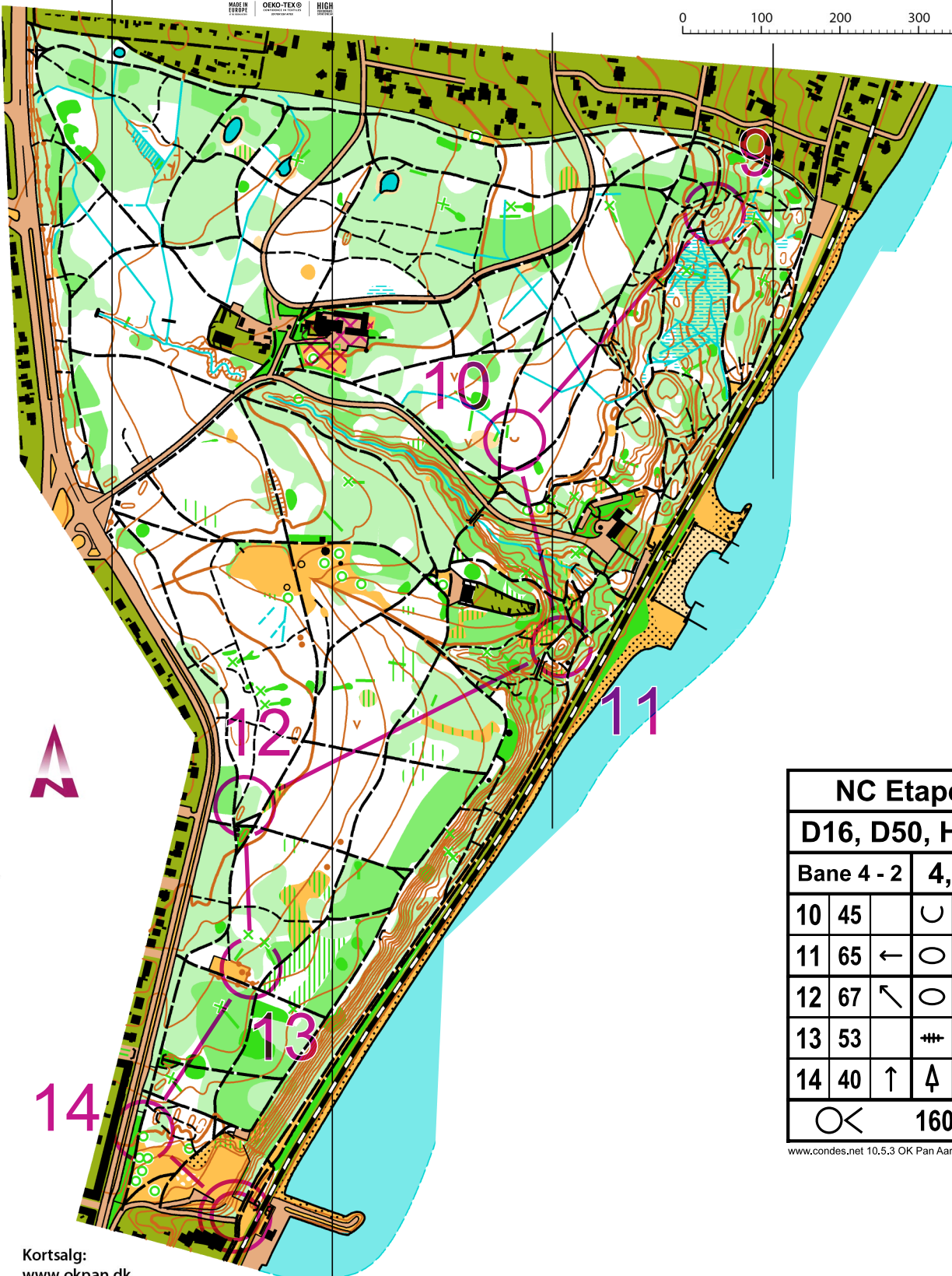



AART / archi tects
FUSION

LOBEREN

GARMIN.
TRIMTEX
True grit

0 100 200 300 400 500 M



NC Etape 1 23-24					
D16, D50, H60, Åben 4					
Bane 4 - 2		4,5 km			
10	45	U			
11	65	←	○		⊥
12	67	↖	○		♂
13	53	≡		<	⊥
14	40	↑	♣		○
		○	<	160 m	>

www.condes.net 10.5.3 OK Pan Aarhus

Kortsalg:
www.okpan.dk

Recognoscering og rentegning 2012: Kell Sønnichsen
Revision 2021: Ivan Christensen
Første udgave fremstillet 1971
Kortet er fremstillet på grundlag af Danmarks højdemodel (DHM)
og GeoDanmark-data fra Styrelsen for Dataforsyning og
Effektivisering og Danske kommuner



OK PAN - 16
september 2023