

Risskov

Ækvilidistance 2,5 meter

1:7.500



AART / archi
tects

LOBEREN

GARMIN
TRIMTEX
True grit

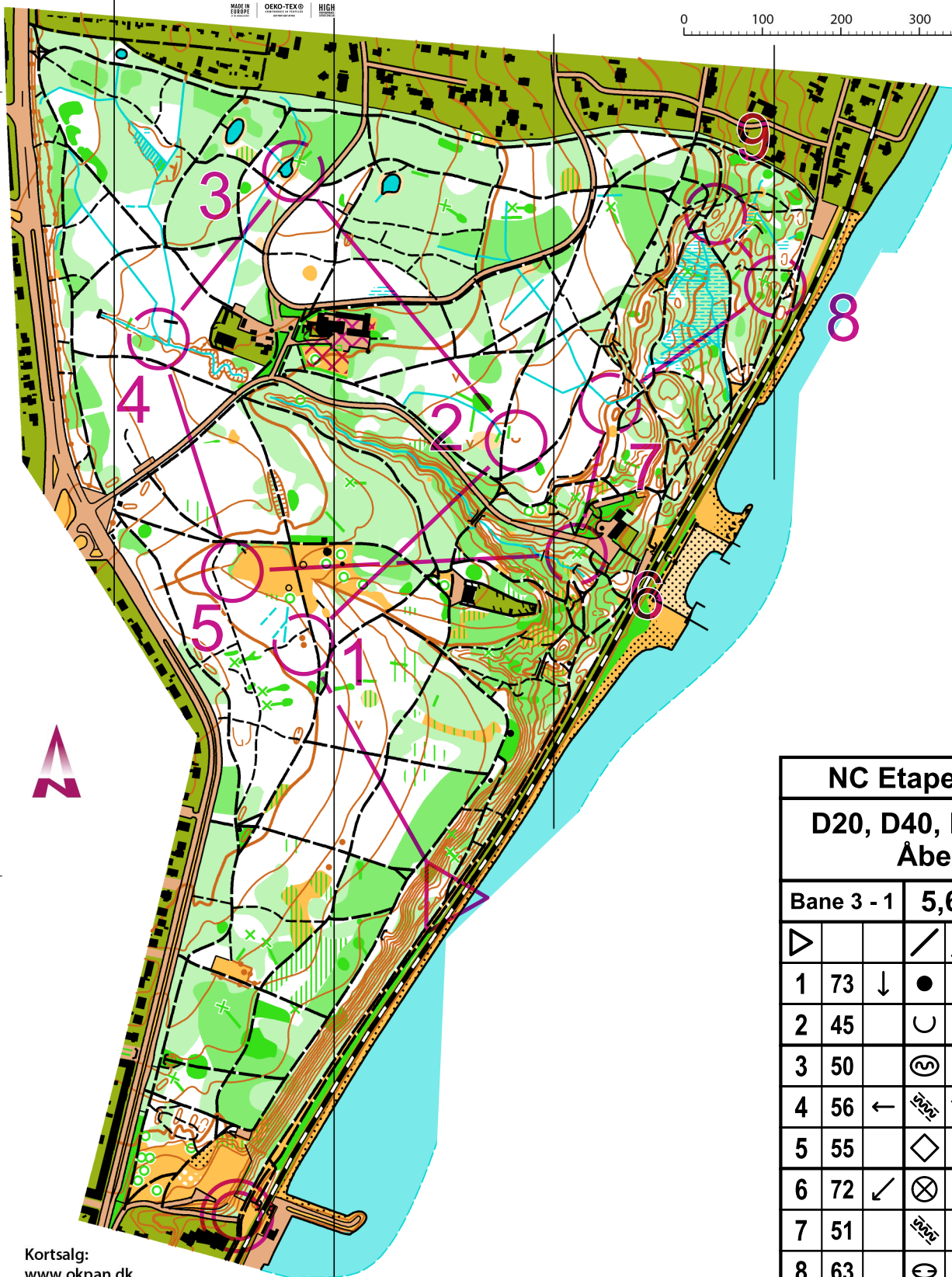
FUSION

MADE IN EUROPE

OEKO-TEX

HIGH

0 100 200 300 400 500 M



Kortsalg:
www.okpan.dk

Recognoscering og rentegning 2012: Kell Sønnichsen
Revision 2021: Ivan Christensen
Første udgave fremstillet 1971
Kortet er fremstillet på grundlag af Danmarks højdemodel (DHM)
og GeoDanmark-data fra Styrelsen for Dataforsyning og
Effektivisering og Danske kommuner

NC Etape 1 23-24				
D20, D40, H16, H50, Åben 3				
Bane 3 - 1	5,6 km			
▷		/	/	Y
1	73	↓	●	LO
2	45	∪		
3	50	⊙		○
4	56	←	↖	↗
5	55	◇		○
6	72	↙	⊗	○
7	51	↘		<
8	63		⊖	○
9	64	↖	○	∩

www.cordes.net 10.5.3 OK Pan Aarhus



OK PAN - 16
september 2023

Risskov

Ækvidistance 2,5 meter

1:7.500



AART / archi
tects

LOBEREN

GARMIN
TRIMTEX
True grit


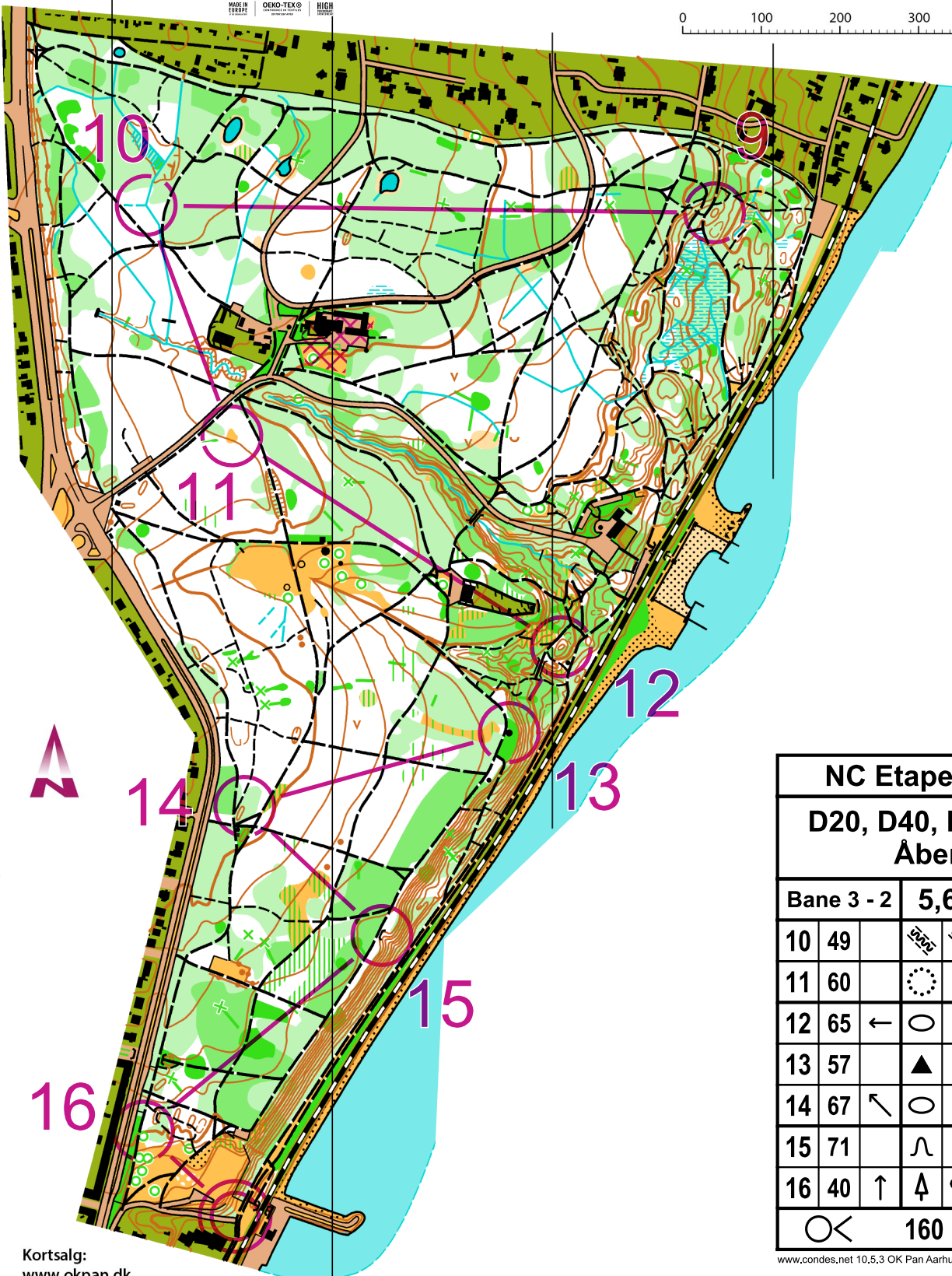
FUSION

MADE IN EUROPE

OEKO-TEX

HIGH

0 100 200 300 400 500 M



NC Etape 1 23-24				
D20, D40, H16, H50, Åben 3				
Bane 3 - 2		5,6 km		
10	49			
11	60			
12	65			
13	57			
14	67			
15	71			
16	40			
			160 m	

www.condes.net 10.5.3 OK Pan Aarhus

Kortsalg:
www.okpan.dk

Recognoscering og rentegning 2012: Kell Sønnichsen
 Revision 2021: Ivan Christensen
 Første udgave fremstillet 1971
 Kortet er fremstillet på grundlag af Danmarks højdemodel (DHM)
 og GeoDanmark-data fra Styrelsen for Dataforsyning og
 Effektivisering og Danske kommuner



OK PAN - 16
september 2023