

Risskov

Ækvilstand 2,5 meter

1:7.500


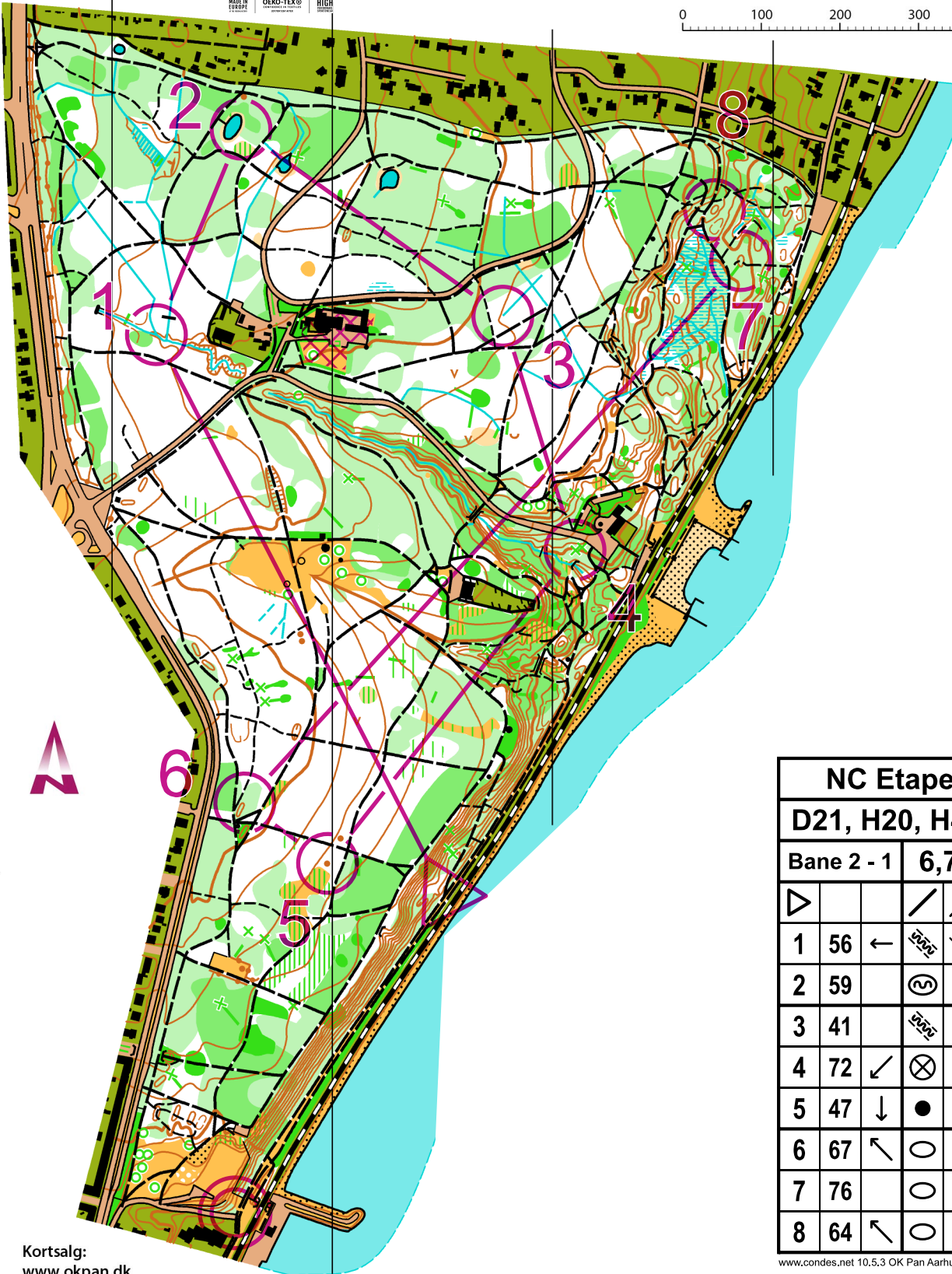


AART / archi
tects
FUSION
MADE IN DENMARK
Oeko-TEX®
HIGH

LOBEREN

GARMIN
TRIMTEX
True grit

0 100 200 300 400 500 M



NC Etape 1 23-24					
D21, H20, H40, Åben 2					
Bane 2 - 1	6,7 km				
1	56	←	↘	↙	
2	59		⊙		⊙
3	41		↘		✓
4	72	↙	⊗		⊙
5	47	↓	●		⊙
6	67	↖	○		⊙
7	76		○		⊙
8	64	↖	○		⊙

www.condes.net 10.5.3 OK Pan Aarhus

Kortsalg:
www.okpan.dk

Recognoscering og rentegning 2012: Kell Sønnichsen
Revision 2021: Ivan Christensen
Første udgave fremstillet 1971
Kortet er fremstillet på grundlag af Danmarks højdemodel (DHM)
og GeoDanmark-data fra Styrelsen for Dataforsyning og
Effektivisering og Danske kommuner



OK PAN - 16
september 2023

Risskov

Ækvilidistance 2,5 meter

1:7.500

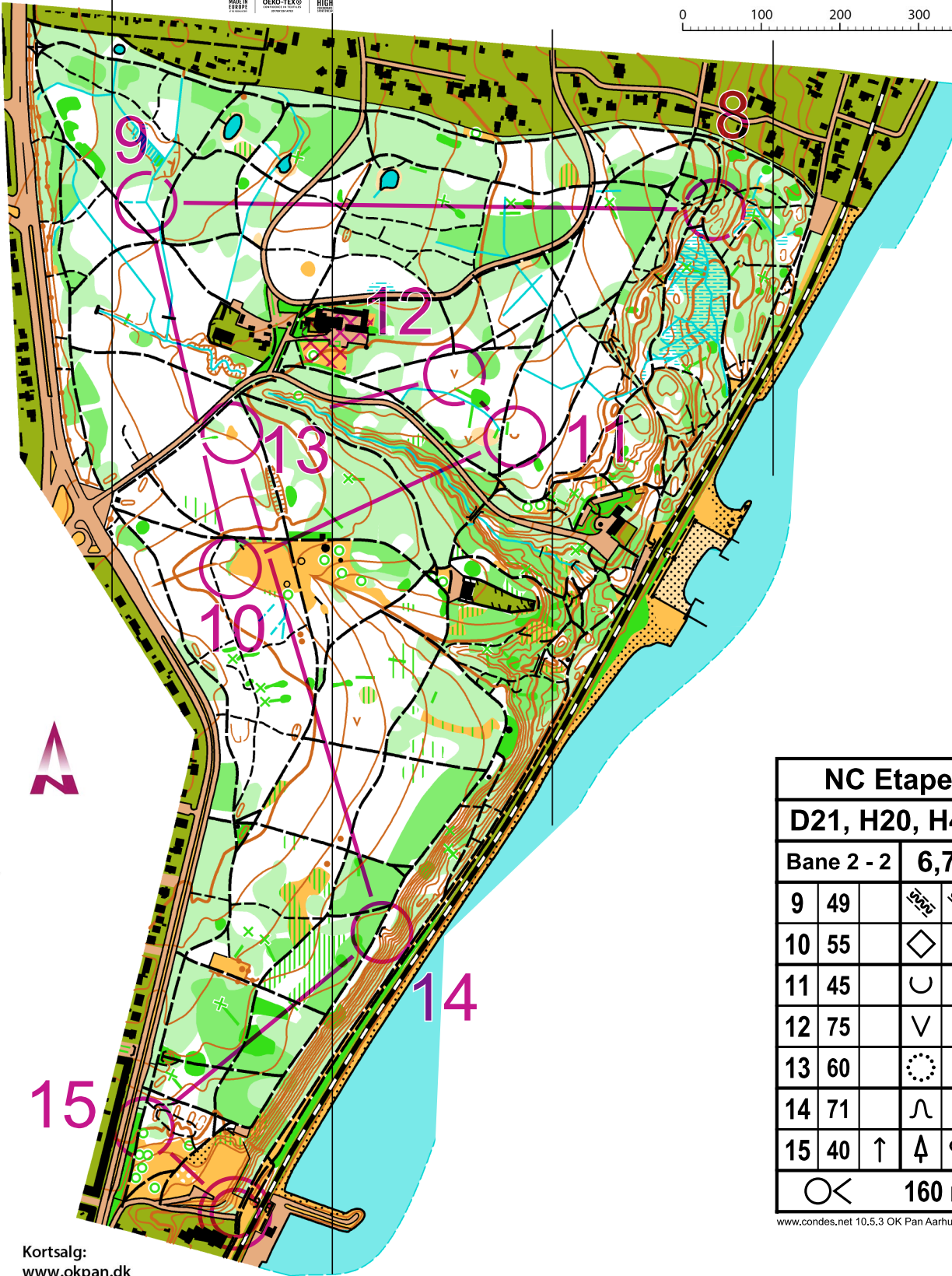



AART / archi
tects
FUSION

LOBEREN

GARMIN
TRIMTEX
True grit

0 100 200 300 400 500 M



NC Etape 1 23-24				
D21, H20, H40, Åben 2				
Bane 2 - 2		6,7 km		
9	49	∩	∩	∪
10	55	◇		⊙
11	45	∪		
12	75	∇		
13	60	⊙		
14	71	∩		∥
15	40	↑	♣	⊙
		⊙	160 m	⊙

www.condes.net 10.5.3 OK Pan Aarhus

Kortsalg:
www.okpan.dk

Recognoscering og rentegning 2012: Kell Sønnichsen
Revision 2021: Ivan Christensen
Første udgave fremstillet 1971
Kortet er fremstillet på grundlag af Danmarks højdemodel (DHM)
og GeoDanmark-data fra Styrelsen for Dataforsyning og
Effektivisering og Danske kommuner



OK PAN - 16
september 2023