

Risskov

Ækvilidistance 2,5 meter

1:7.500


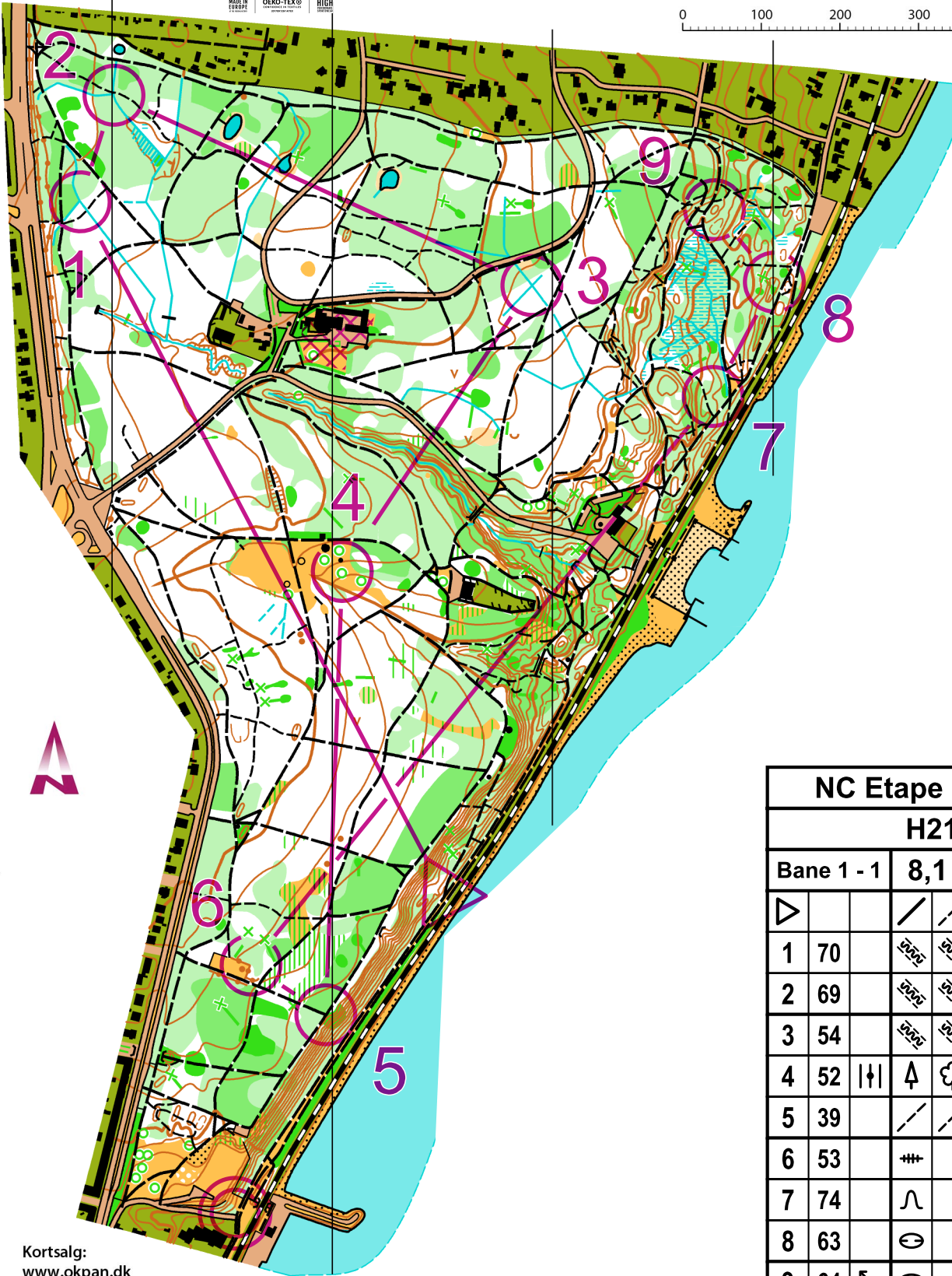


AART / archi tects
FUSION

LOBEREN

GARMIN.
TRIMTEX
True grit

0 100 200 300 400 500 M



Kortsalg:
www.okpan.dk

NC Etape 1 23-24		H21			
Bane 1 - 1	8,1 km				
▷		/	/	Y	
1	70			Y	
2	69			Y	
3	54			X	
4	52				
5	39	/	/	Y	
6	53		<		
7	74				
8	63				
9	64				

www.condes.net 10.5.3 OK Pan Aarhus

Recognoscering og rentegning 2012: Kell Sønnichsen
 Revision 2021: Ivan Christensen
 Første udgave fremstillet 1971
 Kortet er fremstillet på grundlag af Danmarks højdemodel (DHM)
 og GeoDanmark-data fra Styrelsen for Dataforsyning og
 Effektivisering og Danske kommuner



OK PAN - 16
september 2023

Risskov

Ækvidistance 2,5 meter

1:7.500



AART / archi
tects

LOBEREN


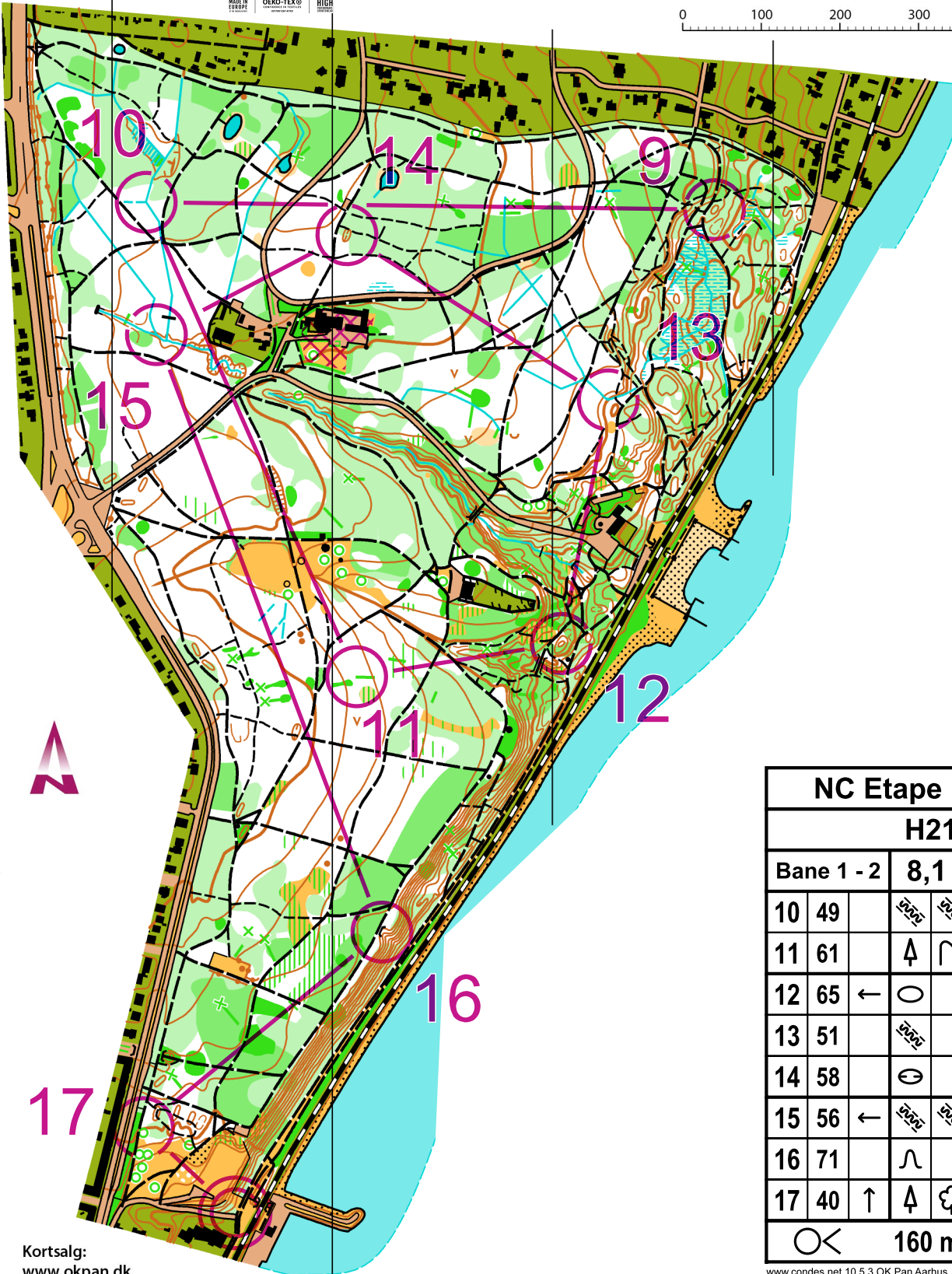
GARMIN
TRIMTEX
True grit

MAD IN EUROPE

OEKO-TEX

HIGH

0 100 200 300 400 500 M



NC Etape 1 23-24				
H21				
Bane 1 - 2		8,1 km		
10	49			
11	61			
12	65			
13	51			
14	58			
15	56			
16	71			
17	40			
				160 m

www.condes.net 10.5.3 OK Pan Aarhus

Kortsalg:
www.okpan.dk

Recognoscering og rentegning 2012: Kell Sønnichsen
 Revision 2021: Ivan Christensen
 Første udgave fremstillet 1971
 Kortet er fremstillet på grundlag af Danmarks højdemodel (DHM)
 og GeoDanmark-data fra Styrelsen for Dataforsyning og
 Effektivisering og Danske kommuner

MAPMAGIC.



OK PAN - 16
september 2023